








Документация по внесению изменений в документацию по планировке территории (проект планировки территории, включая проект межевания территории) линейного объекта «Строительство дороги от автомобильной дороги 22 ОП РЗ 22К – 0063 Ардатов-Дивеево до пер. Голякова, включая пер. Прудовый в с. Дивеево Нижегородской области», утвержденную постановлением администрации Дивеевского муниципального округа Нижегородской области от 17.01.2022 №43


Чертеж планировки территории ( с отображением красных линий, границ существующих и планируемых объектов капитального строительства) М1:1000


Условные обозначения:


-  граница разработки документации по планировке территории (проекта планировки территории, включая проект межевания территории), линейного объекта "Строительство дороги от автомобильной дороги 22 ОП РЗ 22К - 0063 Ардатово-Дивеево, до пер. Голякова, включая, пер. Прудовый, в с. Дивеево Нижегородской области"
-  граница внесения изменений в документацию по планировке территории (проекта планировки территории, включая проект межевания территории), линейного объекта "Строительство дороги от автомобильной дороги 22 ОП РЗ 22К - 0063 Ардатово-Дивеево, до пер. Голякова, включая, пер. Прудовый, в с. Дивеево Нижегородской области"
-  красные линии
-  граница обочины дороги
- 

границы зоны планируемого размещения линейного объекта на период эксплуатации
- 

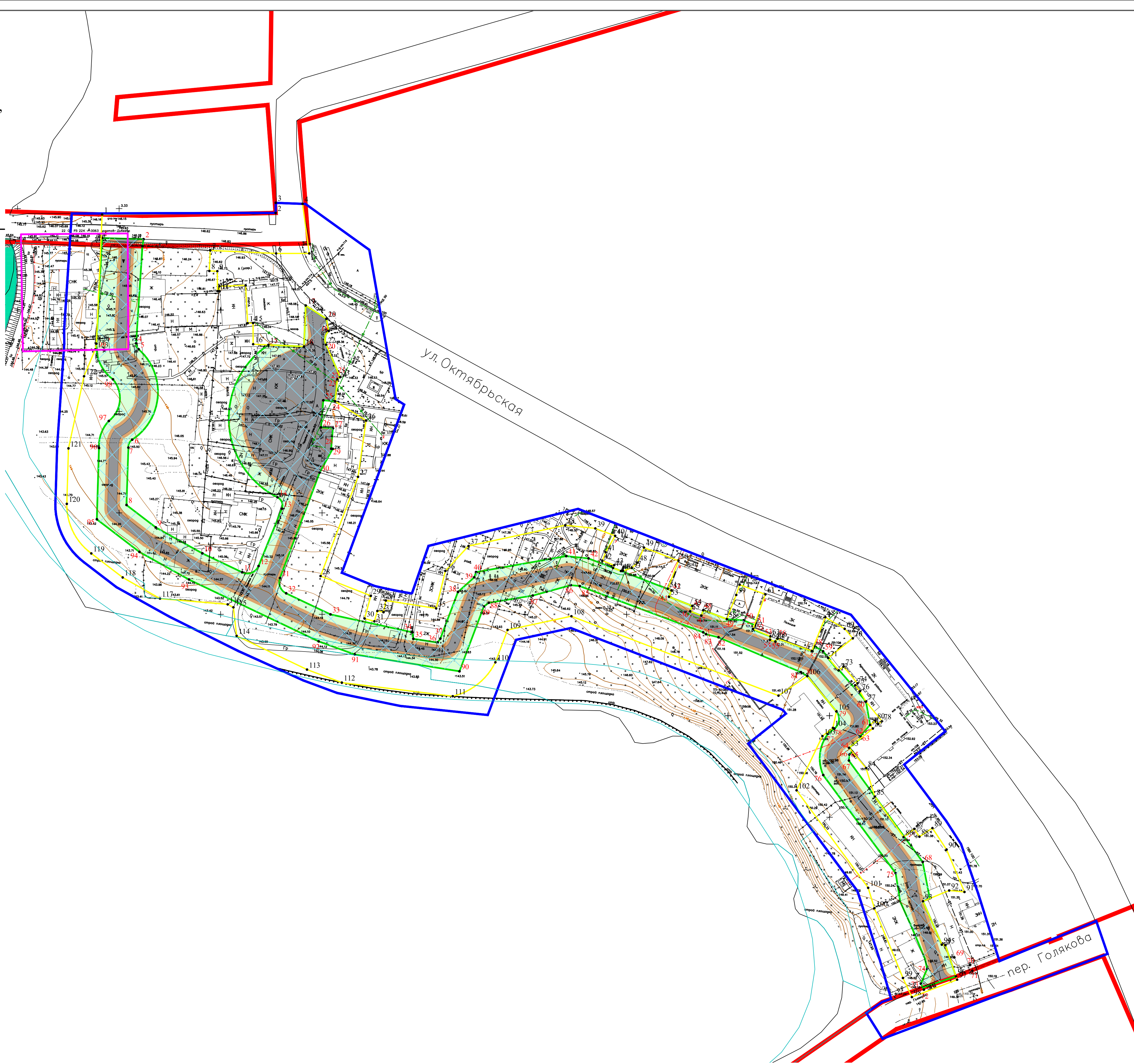
границы зоны планируемого размещения линейного объекта на период строительства
- 


номер характерной точки границы зоны размещения линейного объекта на период эксплуатации
- 

номер характерной точки границы зоны размещения линейного объекта на период строительства
- 

объект капитального строительства - автомобильная дорога от автомобильной дороги 22 ОП РЗ 22К - 0063 Ардатово-Дивеево, до пер. Голякова, включая, пер. Прудовый, в с. Дивеево Нижегородской области
- 

съезд с автодороги на площадку для остановки туристического транспорта



						АНО "УК"Саровско-Дивеевский кластер"			
						Документация по внесению изменений в документацию по планировке территории (проект планировки территории, включая проект межевания территории) линейного объекта "Строительство дороги от автомобильной дороги 22 ОП РЗ 22К – 0063 Ардатов-Дивеево до пер. Голякова, включая пер. Прудовый в с. Дивеево Нижегородской области, утвержденное постановлением администрации Дивеевского муниципального округа Нижегородской области от 17.01.2022 №43			
Изм.	Коп.уч.	Лист	№ док.	Подп.	Дата	Проект планировки территории Утверждаемая часть	Стадия	Лист	Листов
Нач. отдела	Коткова						ПМ	1.2	
Разработал	Лякушин					Чертеж планировки территории ( с отображением красных линий, границ существующих и планируемых объектов капитального строительства) М1:1000			ООО "НЦИИ"